

elaborat geodetske storitve

GEODETSKI NAČRT

Naročnik:

ACMA d.o.o.

KO:

(2379) Budanje

Številka geodetskega načrta:

DN12419.3

Vsebina:

- *Certifikat geodetskega načrta*
- *Geodetski načrt merila 1:500*
- *Prikaz evidence dejanske rabe RKG v merilu 1:1000*

Datum:

21.8.2019, 16.9.2021

*Goriška cesta 12
SI - 5270 Ajdovščina*

*T: 059 211 656
F: 059 211 657*

*info@dezis.si
www.dezis.si*

dezis
geodetske storitve

*Izdelal:
DEZIS d.o.o.*

*© Fotokopiranje in razmnoževanje ni dovoljeno.
Veljajo samo originalno podpisani in žigosani izvodi.*

CERTIFIKAT GEODETSKEGA NAČRTA

1. Naročnik geodetskega načrta: ACMA d.o.o., Lokarjev drevored 1, 5270 Ajdovščina

2. Pooblaščen inženir: Matej Plešnar, IZS Geo 0280 **potrjujem**, da je geodetski načrt št. **DN12419.3** izdelan skladno s predpisi in z namenom uporabe, opredeljenim v točki 3. tega certifikata.

3. Namen uporabe geodetskega načrta:

- za pripravo projektne dokumentacije
- za pripravo lokacijskega načrta
- geodetski načrt novega stanja zemljišča
- drug namen

4. Podatki o vsebini geodetskega načrta:

Podatki	Vir podatkov	Institucija	Datum	Natančnost
Topografska vsebina	Polarna izmera	Dezis d.o.o.	21.8.2019, 16.9.2021	±0.04m
Katastrski podatki				
Parcelne meje - UREJENE	Zemljiški kataster (ZKN)	Geodetska uprava RS	22.3.2023	±0.04m
Parcelne meje - MUP	Zemljiški kataster (ZKN)	Geodetska uprava RS	22.3.2023	±0.15m
Parcelne meje - GRAFIČNE	Zemljiški kataster (ZKP)	Geodetska uprava RS	22.3.2023	±1.00m
Boniteta parcel	Zemljiški kataster	Geodetska uprava RS	22.3.2023	±1.00m
Dejanska raba	Register kmetijskih gospodarstev	Ministrstvo za kmetijstvo in okolje	22.3.2023	±1.00m
Gospodarska javna infrastruktura				
Vodovod	Kataster GJI	Geodetska uprava RS	21.8.2019	±0.10m in manj
Kanalizacija	Terenska izmera	Dezis d.o.o.	21.8.2019	±0.04m
Elektrika - podzemno	Kataster GJI	Elektro Primorska d.d.	21.8.2019	informativno
Elektrika - nadzemno	Terenska izmera	Dezis d.o.o.	21.8.2019	±0.04m
Telefon - podzemno	Kataster GJI	Geodetska uprava RS	21.8.2019	±1.00m < 5.00m
Telefon - nadzemno	Terenska izmera	Dezis d.o.o.	21.8.2019	±0.04m

5. Geodetski datum načrta

- Horizontalni datum je D96/TM.
- Višinska osnova je slovenski višinski sistem (SVS2010/datum Koper, geoid: SLO_VRP2016Koper).

- Izmeritvene točke:

id	Y(m)	X(m)	H(m)	način stabilizacije
900001	414972.441	84171.982	110.842	železni klin (geo.točka)
900002	415006.974	84171.368	110.698	železni klin (geo.točka)
900003	414968.839	84139.741	110.820	plastično mejno znamenje

7.Podatki o dejanski rabi boniteti zemljišč in zemljišču pod stavbo

Katastrska občina	parcelna št.	Dejanska raba	Zemljišče pod stavbo	Boniteta	Opombe
(2379) Budanje	2110/3	pozidano zemljišče	ne	/	/
(2379) Budanje	2110/3	kmetijsko zemljišče	ne	62	/
(2379) Budanje	2101/15	kmetijsko zemljišče	ne	65	/
(2379) Budanje	2101/16	kmetijsko zemljišče	ne	65	/

v Ajdovščini dne 22.3.2023

(kraj, datum)

MATIJA URŠIČ
univ.dipl.inž.geod.
IZS PI Geo0593

(osebni žig in podpis pooblaščenega inženirja)

GEODETSKI NAČRT

Merilo: 1:500



- TOPOGRAFSKI ZNAKI:

 - 700.00 Kote terena
 - Kanalizacijski jašek - okrogel
 - Kanalizacijski jašek - kvadraten
 - Cestni požiralnik pod robnikom
 - Požiralnik oglati
 - Peskolov, Jašek požiralnika
 - Vodovodni jašek
 - Vodovodni zasun - zapirac
 - Nadzemni hidrant
 - Podzemni hidrant
 - Električni drog visoke napetosti
 - Električni drog nizke napetosti
 - Jašek - elektrika
 - Jašek - javna razsvetljava
 - Svetilka na drogu
 - Kote komunalnih vodov
 - Steber oglati
 - Mejna znamenja
- POVEZAVE:

 - Parcelna meja - UREJENA
 - Parcelna meja - MUP
 - Parcelna meja - GRAFIČNA
 - Detalj
 - Objekt
 - Nadzemni objekt
 - Podzemni objekt
 - Kozolec
 - Podporni zid
 - Ograja - zidana
 - Ograja - žična
 - Suhi zid
 - Jarek
 - Prepust
 - Rešetka
 - Robnik - cesta
- KOMUNALNI VODI:

 - Kanalizacija - odpadna
 - Kanalizacija - padavinska
 - Plinovod
 - Vodovod
 - Elektrika - nizka napetost
 - Elektrika - visoka napetost
 - Telefon
 - Javna razsvetljava

Vsebina geodetskega načrta je prikazana v skladu s Topografskim ključem za izdelavo in prikaz vsebine geodetskih načrtov, ki je določena na podlagi 1. odstavka 4. člena Pravilnika o geodetskem načrtu (Ur.l.RS, št. 40/04)

Katastrska občina:	(2379) Budanje
Številke parcel:	2110/3, 2101/15, 2101/16
Številka GN:	DN12419.3
Naročnik:	ACMA d.o.o.
Datum izmere:	21.8.2019, 16.9.2021
Izmenil:	Dezis d.o.o.
Pooblaščen inženir:	Matej Plešnar, IZS Geo 0280
Datum potrditve:	22.3.2023

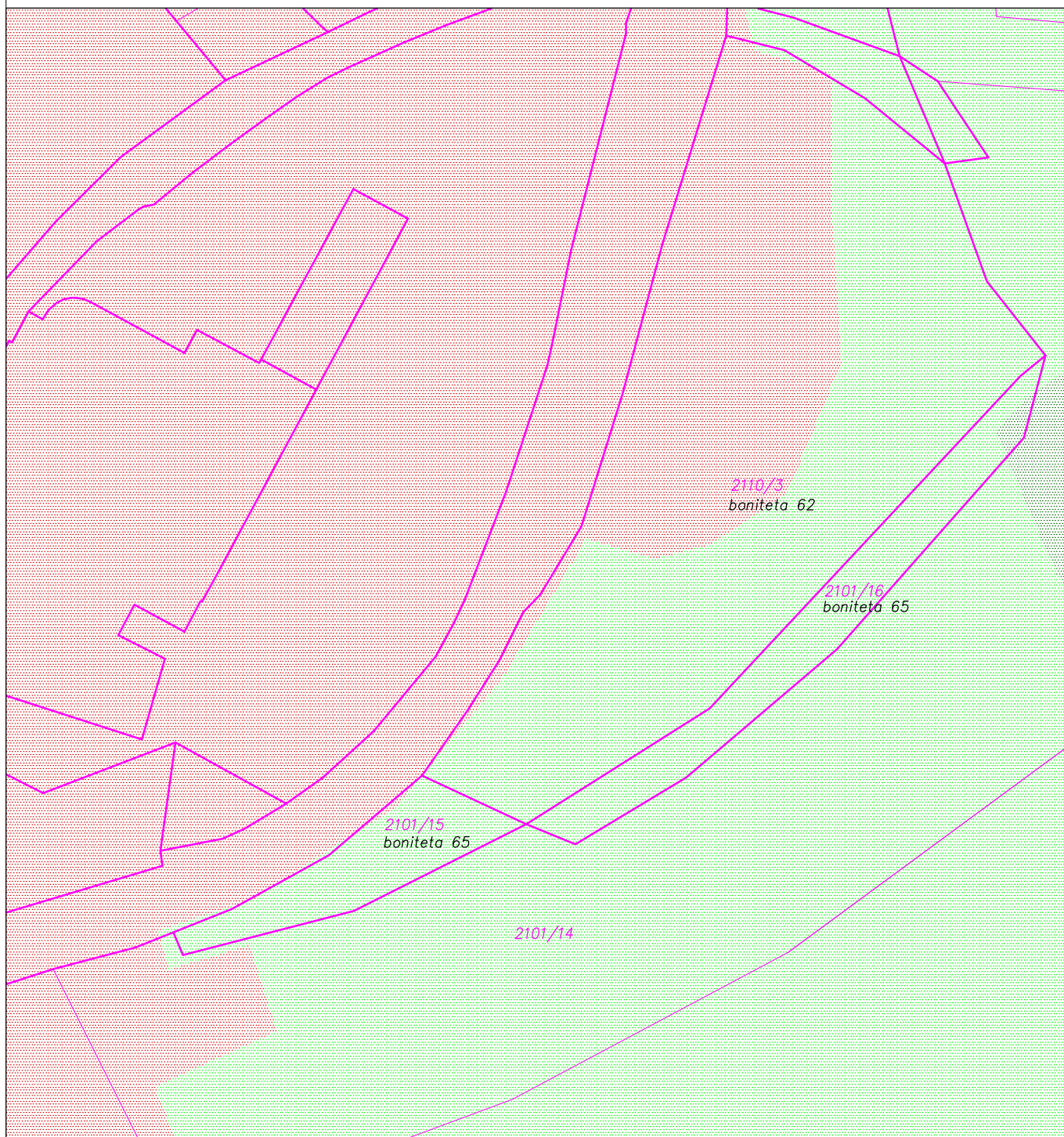
Žig in podpis pooblaščenega inženirja:

MATIJA URŠIČ
univ.dipl.inž.geod.
IZS PI Geo0593









dezis
geodetske storitve

DEJANSKA RABA

Merilo: 1:500



LEGENDA:

-  (1000) Kmetijska zemljišča
-  (2000) Gozdna zemljišča
-  (3000) Pozidana zemljišča
-  (4000,7000) Vodna zemljišča
-  (5000,6000) Neplodna zemljišča
-  Parcelna meja - UREJENA
-  Parcelna meja - MUP
-  Parcelna meja - GRAFIČNA

Prikaz evidence dejanske rabe Ministrstva za kmetijstvo in okolje.
Vir: RKG - GERK (Register kmetijskih gospodarstev - grafična enota rabe kmetijskih gospodarstev)

Katastrska občina:	(2379) Budanje
Številke parcel:	2110/3, 2101/15, 2101/16
Številka GN:	DN12419.3
Naročnik:	ACMA d.o.o.
Datum izmere:	21.8.2019, 16.9.2021
Izmeril:	Dezis d.o.o.
Pooblaščen inženir:	Matej Plešnar, IZS Geo 0280
Datum potrditve:	22.3.2023

Žig in podpis pooblaščenega inženirja:

MATIJA URŠIČ
univ.dipl.inž.geod.
IZS PI Geo0593